



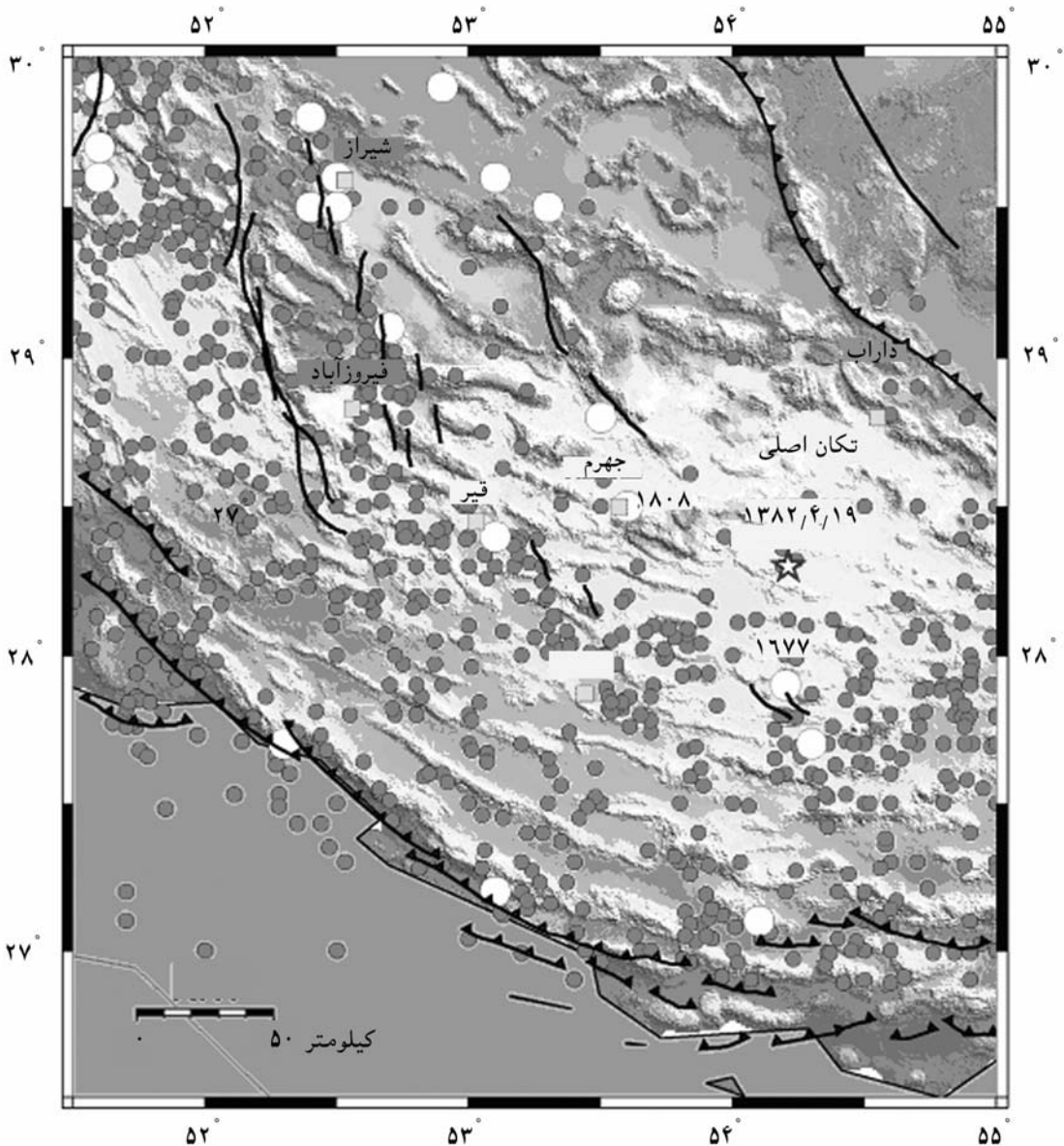
በጠቅላይ ሆኖ የሚከተሉት ጥናቶች የሚያረጋግጡ ሲሆኑ፡-  
 ማህበራዊ-ኢኮኖሚያዊ ጥናት፡- የሚያረጋግጡ ሲሆኑ፡-  
 የሥነ-ምግባር ጥናት፡- የሚያረጋግጡ ሲሆኑ፡-  
 የሥነ-ሥነ ምግባር ጥናት፡- የሚያረጋግጡ ሲሆኑ፡-

**፩. የሥነ ምግባር ጥናት ስልጠና**

ይህ ጥናት የሥነ ምግባር ጥናት ስልጠና የሚያረጋግጡ ሲሆኑ፡-  
 የሥነ ምግባር ጥናት ስልጠና የሚያረጋግጡ ሲሆኑ፡-

**፪. የሥነ ምግባር ጥናት ስልጠና**

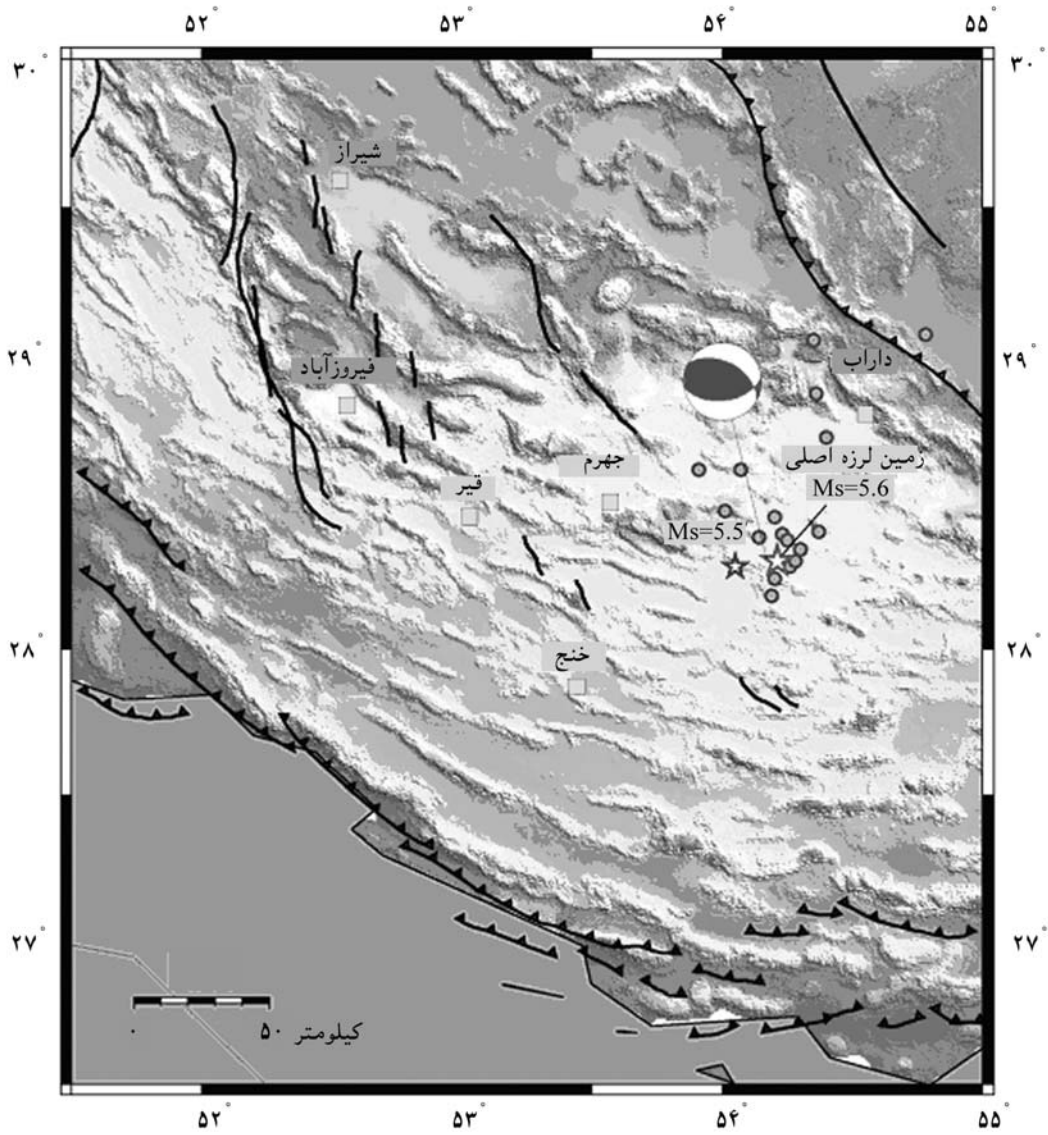
ይህ ጥናት የሥነ ምግባር ጥናት ስልጠና የሚያረጋግጡ ሲሆኑ፡-  
 የሥነ ምግባር ጥናት ስልጠና የሚያረጋግጡ ሲሆኑ፡-  
 የሥነ ምግባር ጥናት ስልጠና የሚያረጋግጡ ሲሆኑ፡-  
 የሥነ ምግባር ጥናት ስልጠና የሚያረጋግጡ ሲሆኑ፡-



የሥነ ምግባር ጥናት ስልጠና የሚያረጋግጡ ሲሆኑ፡- የሥነ ምግባር ጥናት ስልጠና የሚያረጋግጡ ሲሆኑ፡-

-တစ်ခု (ဒေါက်တာ) သို့မဟုတ် ဗဟိုဌာနမှ ဖြစ်ပေါ်ခဲ့သည်။  
 ဗဟိုဌာနမှ ဖြစ်ပေါ်ခဲ့သည်။  
 ဗဟိုဌာနမှ ဖြစ်ပေါ်ခဲ့သည်။  
 ဗဟိုဌာနမှ ဖြစ်ပေါ်ခဲ့သည်။  
 ဗဟိုဌာနမှ ဖြစ်ပေါ်ခဲ့သည်။  
 ဗဟိုဌာနမှ ဖြစ်ပေါ်ခဲ့သည်။  
 ဗဟိုဌာနမှ ဖြစ်ပေါ်ခဲ့သည်။  
 ဗဟိုဌာနမှ ဖြစ်ပေါ်ခဲ့သည်။

ဗဟိုဌာနမှ ဖြစ်ပေါ်ခဲ့သည်။  
 -တစ်ခု (ဒေါက်တာ) သို့မဟုတ် ဗဟိုဌာနမှ ဖြစ်ပေါ်ခဲ့သည်။  
 ဗဟိုဌာနမှ ဖြစ်ပေါ်ခဲ့သည်။  
 ဒေါက်တာ ဗဟိုဌာနမှ ဖြစ်ပေါ်ခဲ့သည်။  
 ဗဟိုဌာနမှ ဖြစ်ပေါ်ခဲ့သည်။  
 ဗဟိုဌာနမှ ဖြစ်ပေါ်ခဲ့သည်။  
 ဗဟိုဌာနမှ ဖြစ်ပေါ်ခဲ့သည်။  
 ဗဟိုဌာနမှ ဖြစ်ပေါ်ခဲ့သည်။  
 ဗဟိုဌာနမှ ဖြစ်ပေါ်ခဲ့သည်။

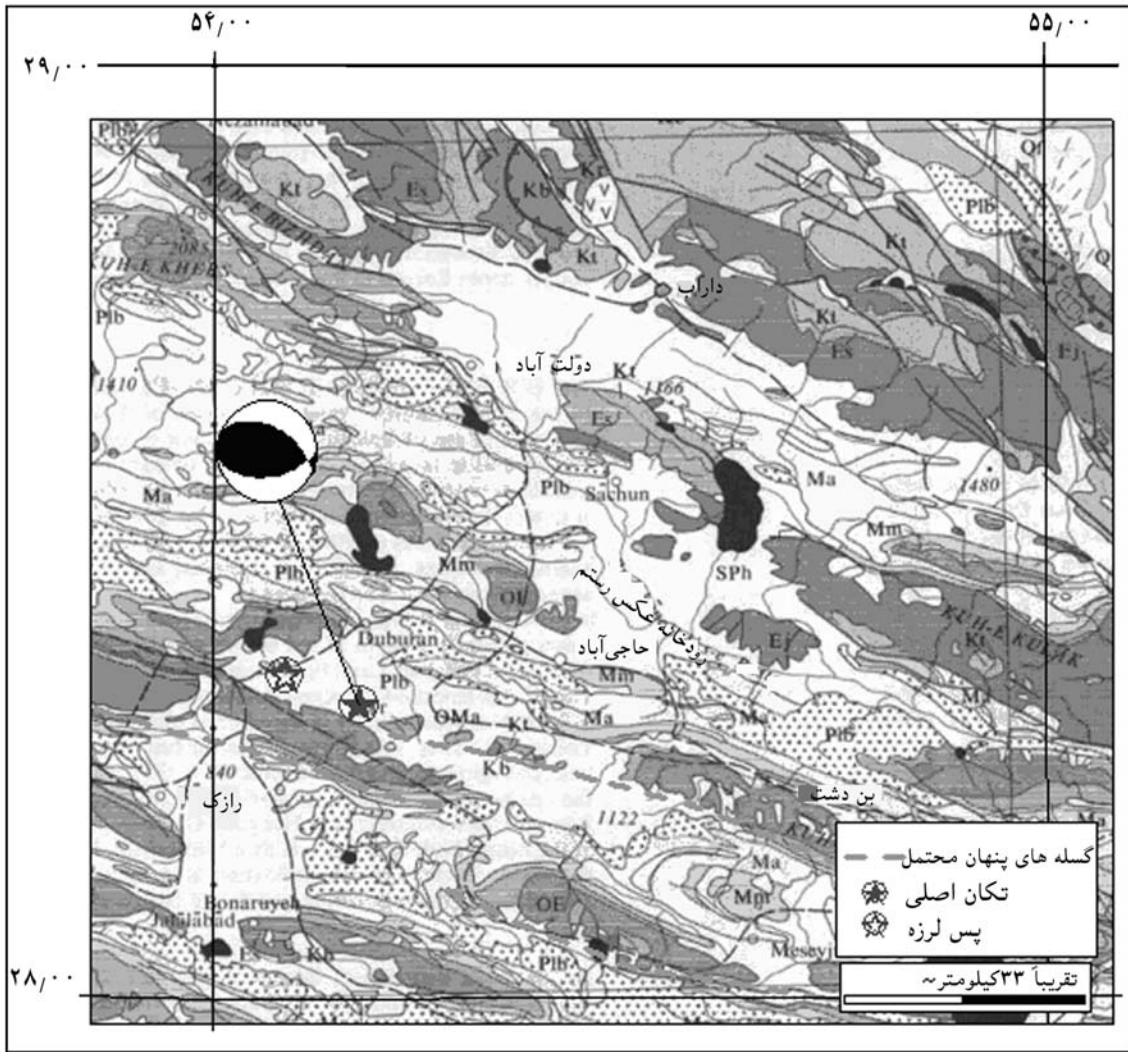


မြန်မာနိုင်ငံ၏ ဗဟိုဌာနမှ ဖြစ်ပေါ်ခဲ့သည်။ (Ms=5.5) နှင့် (Ms=5.6) ဖြစ်ပေါ်ခဲ့သည်။  
 (Ms=5.5) နှင့် (Ms=5.6) ဖြစ်ပေါ်ခဲ့သည်။

မြန်မာနိုင်ငံ၏ ဗဟိုဌာနမှ ဖြစ်ပေါ်ခဲ့သည်။







شمال‌غربی از نقشه ژئولوژیکی منطقه داراب و حاجی‌آباد (مقیاس ۱:۱۰۰,۰۰۰) و خطوط تقاطع آن با خطوط مرزهای زمین‌شناختی منطقه (مقیاس ۱:۱۰۰,۰۰۰) (مجموعه نقشه‌ها از سازمان زمین‌شناسی و اکتشافات معدنی کشور، تهران، ۱۳۸۵)

در این منطقه، واحدهای گسل‌های پنهان احتمالاً در طول دوره‌های مختلف زمین‌شناختی تشکیل شده‌اند. واحدهای گسل‌های پنهان در این منطقه، عمدتاً در طول دوره‌های زمین‌شناختی مختلف تشکیل شده‌اند. واحدهای گسل‌های پنهان در این منطقه، عمدتاً در طول دوره‌های زمین‌شناختی مختلف تشکیل شده‌اند. واحدهای گسل‌های پنهان در این منطقه، عمدتاً در طول دوره‌های زمین‌شناختی مختلف تشکیل شده‌اند.

این واحدها در طول دوره‌های مختلف زمین‌شناختی تشکیل شده‌اند. واحدهای گسل‌های پنهان در این منطقه، عمدتاً در طول دوره‌های زمین‌شناختی مختلف تشکیل شده‌اند. واحدهای گسل‌های پنهان در این منطقه، عمدتاً در طول دوره‌های زمین‌شناختی مختلف تشکیل شده‌اند. واحدهای گسل‌های پنهان در این منطقه، عمدتاً در طول دوره‌های زمین‌شناختی مختلف تشکیل شده‌اند.

ወ. ፍ. ገጽ 100 ለሆነው ማንኛውም አይነት የደንበኞች ስም መለኪያ ሆኖ ሊያገለግል ይችላል።  
 ሆኖም የደንበኞች ስም መለኪያ ለማግኘት የሚያስፈልጉትን መረጃዎች ለማግኘት እንዲችሉ የሚጠበቅ  
 ባለሙያዎች ይገኛሉ። የደንበኞች ስም መለኪያ ለማግኘት የሚያስፈልጉትን መረጃዎች ለማግኘት  
 እንዲችሉ የሚጠበቅ ባለሙያዎች ይገኛሉ።

### ፎታታ

1. Ambersys, N.N. and Melville, C.P. (1982) "A History of Persian Earthquakes" Cambridge Earth Science, Cambridge University Press, London, 212 pp.

የደንበኞች ስም መለኪያ ለማግኘት የሚያስፈልጉትን መረጃዎች ለማግኘት እንዲችሉ  
 የሚጠበቅ ባለሙያዎች ይገኛሉ። የደንበኞች ስም መለኪያ ለማግኘት የሚያስፈልጉትን መረጃዎች  
 ለማግኘት እንዲችሉ የሚጠበቅ ባለሙያዎች ይገኛሉ።